
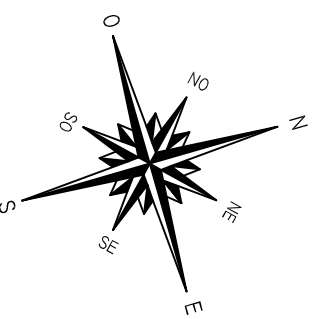


Lotissements " Le Schlettstadter Feld " et " Le Schlettstadter Feld II "

67390 MARCKOLSHEIM
Rue du Haut-Koenigsbourg

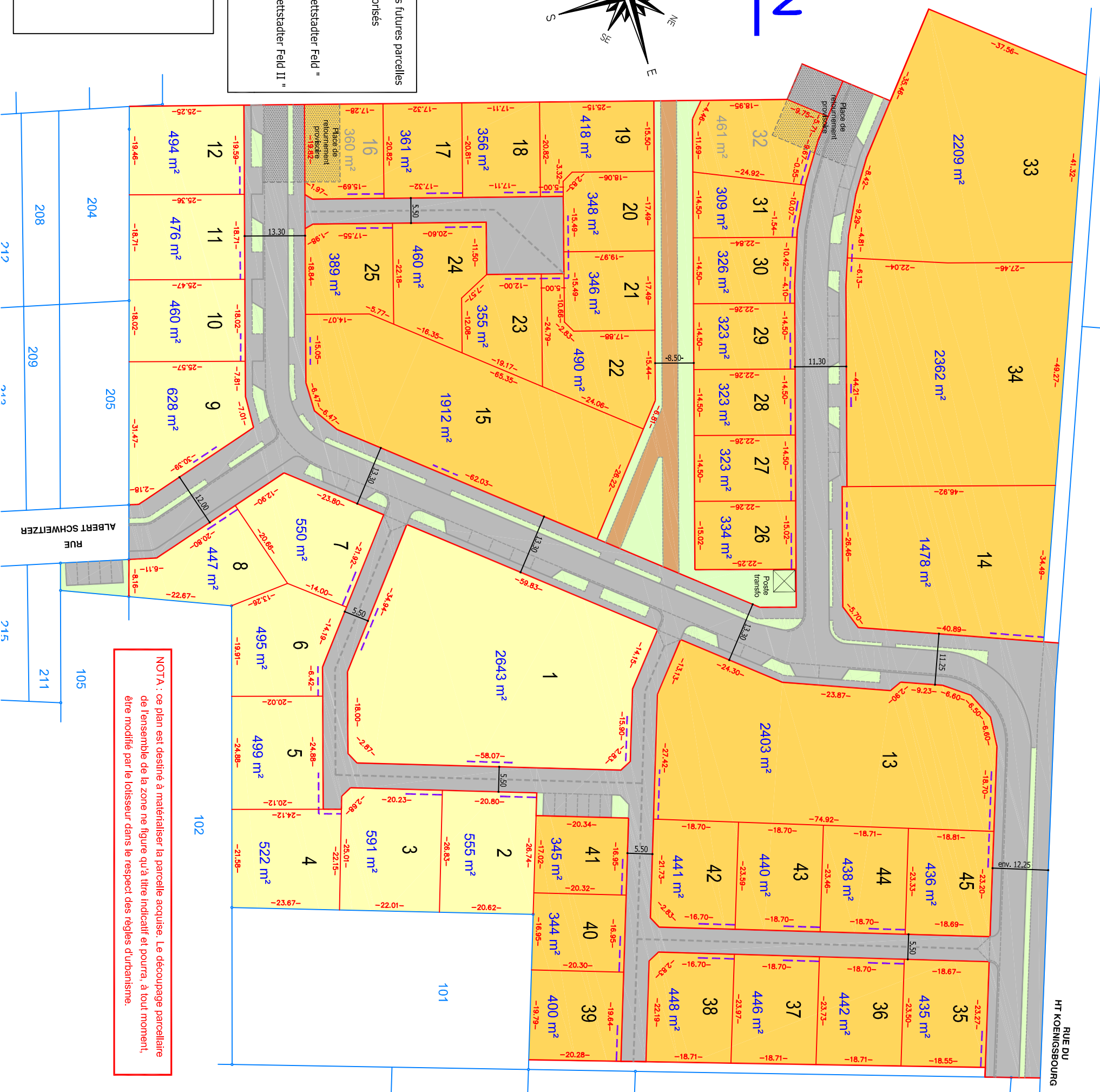
PLAN DE COMMERCIALISATION

Sans Echelle



PLAN N° 13918-12e / 30 JUILLET 2019

- : Limite projetée des futures parcelles
- - - : Accès aux lots autorisés
- : Espaces collectifs
- : Espaces privatifs du " Le Schlettstadter Field " (découpage indicatif)
- : Espaces privatifs du " Le Schlettstadter Field II " (découpage indicatif)
- : Espace Vert



NOTA : ce plan est destiné à matérialiser la parcelle acquise. Le découpage parcellaire de l'ensemble de la zone ne figure qu'à titre indicatif et pourra, à tout moment, être modifié par le lotisseur dans le respect des règles d'urbanisme.

Rémi OSTERMANN

GEOMETRE EXPERT D.P.L.G.
Cabinet d'Arpentage et de Topographie - Bureau d'Etudes VRD

68400 RIEDISHEIM - 85 rue de Zimmerheim
Tél. 03.89.44.19.68 Fax 03.89.64.19.42

68460 LUTTERBACH - La Cité de l'Habitat
Tél. 03.89.51.26.70 Fax 03.89.51.26.74

68560 HIRSINGUE - 15 rue du Gal de Gaulle
Tél. 03.89.07.10.70 Fax 03.89.07.10.93

scp@ostermann-geometre-expert.fr