








# LOTISSEMENT " LES EPIS D'OR "

68190 RAEDERSHEIM  
Rue de Sultz / Rue des Vosges

## PLAN DE COMMERCIALISATION

Sans Echelle

	: Limite projetée des futures parcelles
	: Périmètre du lotissement
	: Accès aux lots autorisés
	: Espaces collectifs
	: Espaces privatifs (découpage indicatif)
	: Espaces privatifs en zone non constructible (découpage indicatif)
	: Servitude de canalisation

**NOTA : ce plan est destiné à matérialiser la parcelle acquise. Le découpage parcellaire de l'ensemble de la zone ne figure qu'à titre indicatif et pourra, à tout moment, être modifié par le lotisseur dans le respect des règles d'urbanisme.**

PLAN N° 13735-28d / 15 DECEMBRE 2017

**Rémi OSTERMANN**

GEOMETRE EXPERT D.P.L.G.

Cabinet d'Arpentage et de Topographie - Bureau d'Etudes VRD

68400 RIEDISHEIM - 85 rue de Zimmersheim  
Tél. 03.89.44.19.68

68460 LUTTERBACH - La Cité de l'habitat  
Tél. 03.89.51.26.70

68560 HIRSINGUE - 15 rue du Gal de Gaulle  
Tél. 03.89.07.10.70

scp@ostermann-geometre-expert.fr

